



La Casa d'Oficis "Dinamització Digital i Community Manager" s'ha desenvolupat dintre del Projecte Treball als Barris de l'Ajuntament d'Ulldecona al llarg de l'any 2013 i ha consistit en la formació de vuit alumnes per part d'un monitor i un director, i la posada en marxa de diferents projectes, que tenen el seus àmbits de coneixement en la informàtica i les noves tecnologies aplicades a les Xarxes Socials.

La formació ha donat una visió històrica i global de la revolució digital com a catalitzador del canvi que ha sofert la nostra societat en els darrers 40 anys. A continuació es va mostrar en detall l'evolució des de la xarxa 1.0 a la 2.0 i el possible camí a recórrer per obtenir la ja batejada com a web 3.0. Tot això, explicat en paral·lel a com ha evolucionat l'actitud i el comportament dels consumidors i com ha evolucionat el màrqueting per adaptar-se a les noves necessitats.

Ja ubicats en el moment actual, s'ha format als alumnes per a adaptar el pla de màrqueting d'una empresa a Internet, i els requisits que ha de tenir una web o plataforma social per arribar als consumidors als quals es dirigeix. Finalment vam fer un anàlisi detallat de la LOPD i de com afecta a la feina d'un Community Manager.

Durant la segona part de l'any, en que es posaven en pràctica tots els coneixements adquirits durant l'etapa de formació, es van desenvolupar una sèrie de projectes que es detallen a continuació:



## 1) Web de turisme

La nova pàgina web és el resultat obtingut de la necessitat de Turisme Ulldecona de disposar d'una versió més accessible, actual i amb un posicionament a motors de cerca i altres pàgines, més bo que l'anterior. El contingut és troba ara més ràpid i amb menys clics, és visible en 4 idiomes, amb versió per a PC i smartphone, i amb les últimes novetats i notícies a la pàgina de portada.

<http://turismeulldecona.com/>





## 2) Escaneig de documentació de la Biblioteca d'Ulldecona

Ulldecona, població històrica de la comarca del Montsià, té una de les biblioteques més antigues del principat, ja que va ser inaugurada l'any 1930, dos anys abans que la biblioteca de Tortosa i va ser la dotzena de Catalunya. Des del primer dia que es va inaugurar, les seves bibliotecàries van escriure un diari on dia a dia hi reflectien tot el que hi passava i que, avui en dia, ens porta una visió fidedigna d'aquells temps.

La Casa d'Oficis ha escanejat i transcrit aquesta documentació per a poder-la consultar d'una forma ràpida i senzilla. A més a més, també hem fet el mateix amb la correspondència que es conserva, documentació que complementa al diari i l'enriqueix i a la que es pot accedir a través d'una navegació senzilla i intuïtiva.

<http://arxiubibliotecaulledecona.wordpress.com/>

**Arxiu digital de la Biblioteca Popular d'Ulldecona**  
Arxiu digital de la documentació antiga de la Biblioteca Popular d'Ulldecona, escanejat per la casa d'oficis "Dinamització Digital"

Inici **Diari** Correspondència Rebuda Correspondència Enviada Informació

Any 1933

Diari 1, pàgina 35

35

19. 19.1.33

19.1.33 La Biblioteca no fou oberta fins el dia 7 de gener perquè la Srta auxiliar no volgue traslladar-se a Ulldecona i la que socria no podia fer-ho donat el seu estat de salut. [sic].  
Rebuda carta Sr Rubió (Arch Dir Nº CXXV)

20.1.33 Escric al Sr Rubió (Arch Dir Nº110)

20.21 Faig l'estadística.

22 Escric Srta Enrich (Arch Dir Nº111)

23 Rebo carta de la Srta Bibliotecària de Tortosa (Arch Tor NºCXXVI)

24.25 Faig inventari.

**Any 1933**

**Gener**



### 3) Google Earth

Google Earth és un programa d'informació que presenta un globus virtual terraquí amb continguts de mapes geogràfics, i disposa d'una interfície d'usuari amb zoom amb el qual l'usuari pot navegar per la terra i hi pot fer zoom per aproximar-se a territoris i llocs determinats. Google Earth, a més, té la capacitat de mostrar edificis en 3D i estructures (com ponts) desenvolupats per la comunitat, que és el que s'ha fet des de la Casa d'Oficis; desenvolupar edificis d'Ulldecona per a mostrar-los a través del Google Earth. Des de la Casa d'Oficis hem introduït algun dels edificis amb més interès històric de la vila.

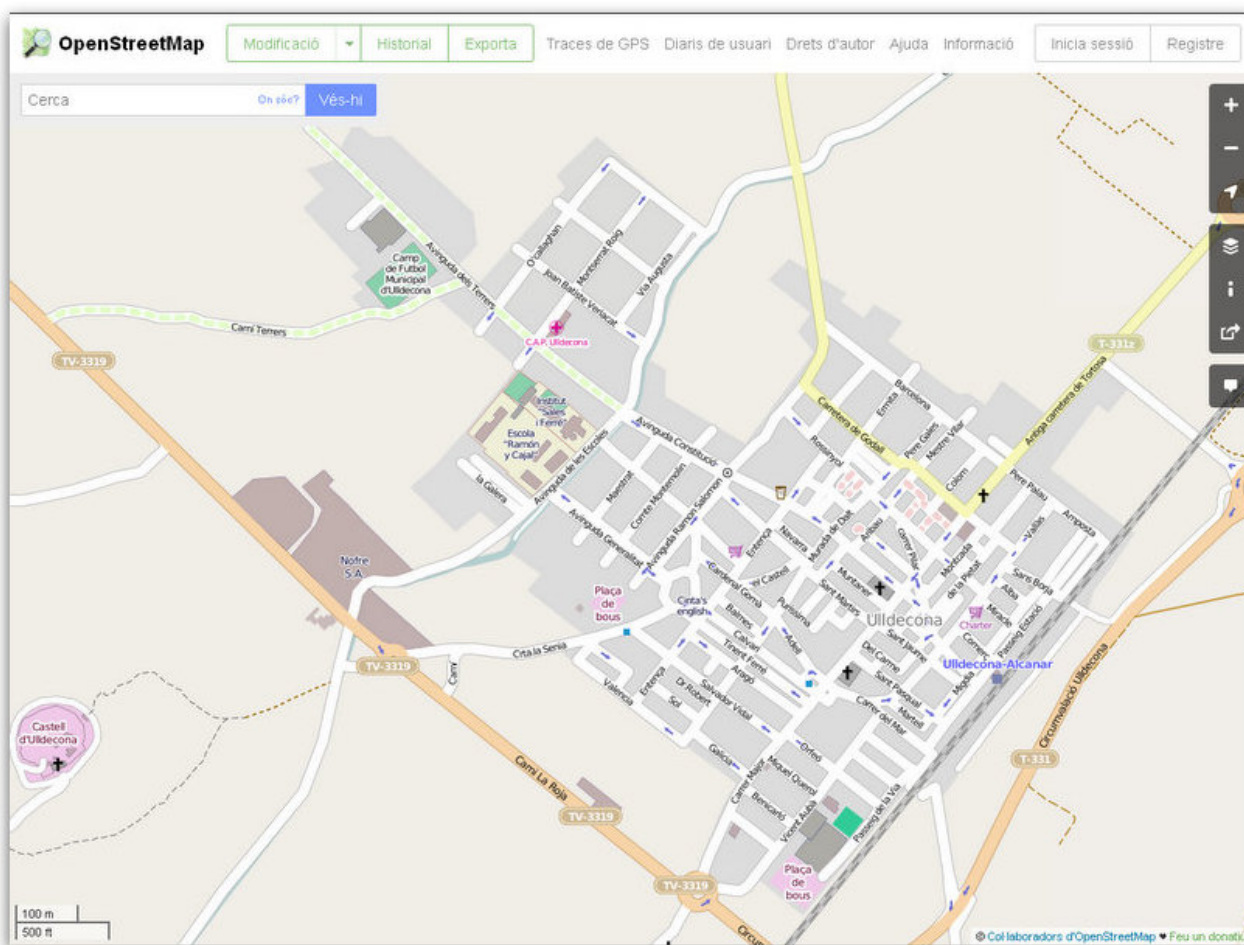




## 4) OpenStreetMap

La font principal de dades cartogràfiques que usen la majoria de programaris és GoogleMaps, però molts estan migrant a OpenStreepMap (Apple, Wikipedia, Flickr, Foursquare, Pictometry, Moovit, ...) ja que des del 2012 Google va canviar la seva política i va començar a cobrar per fer-ne ús professional. OpenStreetMap és un projecte col·laboratiu per crear i mantenir mapes de contingut lliure.

Des de la Casa d'Oficis hem introduït tota la informació d'Ulldecona i Barris a fi de tenir-ho tot i de la forma més actualitzada possible a data d'avui.





## 5) Wikitravel i Wikivoyage

Wikivoyage i Wikitravel son dos plataformes web on els usuaris, al igual que a la Wikipedia, hi poden introduir informació de llocs turístics per a que la resta de la comunitat la pugui consultar i planificar les seves vacances. Des de la Casa d'Oficis vam actualitzar la informació d'Ulldecona en aquests dos espais, posant-la al dia i afegint-hi tot el que, des d'un punt de vista turístic, pugui tenir interès per a possibles visitants.

<http://wikitravel.org/ca/Ulldecona>

<http://es.wikivoyage.org/wiki/Ulldecona>

**It's Wikivoyage's Birthday!**  
Come and celebrate with us in the Travellers' Pub

Europe > Iberia > Spain > Eastern Spain > Catalonia > Tarragona (province) > Ulldecona

## Ulldecona

Understand • Get in • See • Language • Eat • Drink • Sleep • Stay healthy • Connect • Go next

**Ulldecona** is a municipality in the district of *Montsià* that includes the cores *El Castell*, *La Miliana*, *Sant Joan del Pas*, *Els Valentins* and *Les Ventalles*. It is located in the south of *Catalonia* forming the southern boundary of the Principality of Valencia. The estimated population in 2013 is 7445 inhabitants. It has an important historical heritage that dates back to cave paintings (6000 BC), Iberian remains, olive trees, Roman roads, medieval buildings and neoclassical and modernist buildings.

**Understand** [edit]

**Location** [edit]

Ulldecona is located in the region of *Montsià*, in southern *Catalonia*, in the middle of two large buttresses such as the *Sierra del Montsià* east and west *Serra de Godall*. The municipality also has five more villages: *El Barri Castell*, *Sant Joan del Pas*, *Els Valentins*, *La Miliana* and *Les Ventalles*. GPS: 40°35′49.71″N 0°26′49.61″E﻿ / ﻿40.5972500°N 0.4447500°E﻿ / 40.5972500; 0.4447500

**Climate** [edit]

Ulldecona has a Mediterranean climate. In winter temperatures are relatively mild for the day, cool and moist overnight. In summer the heat is strong and wet. With regard to heavy, they are unevenly distributed throughout the year.

**History** [edit]

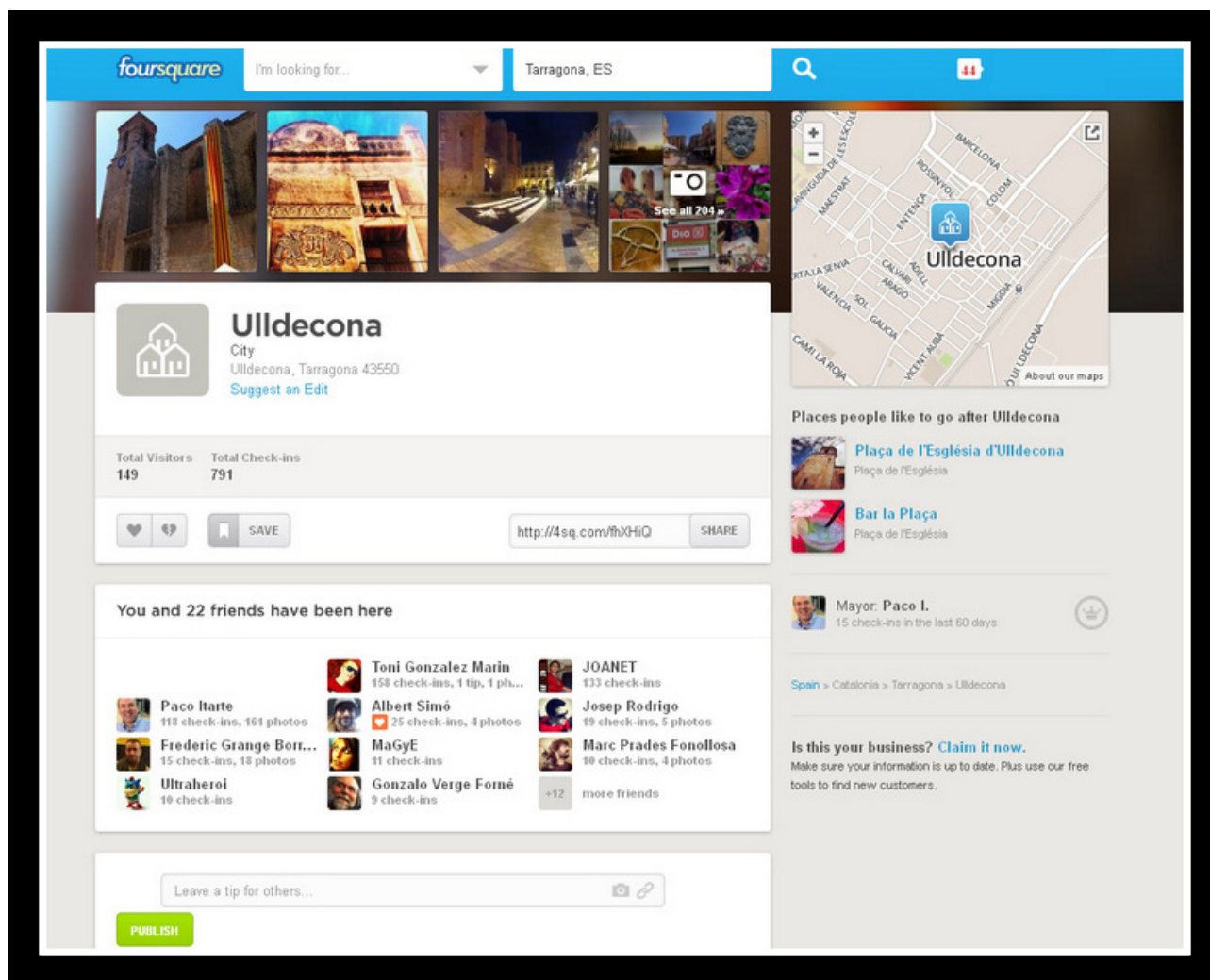
After the Christian reconquest, Ulldecona castle was held by the family of *Montcada*, forming part of the term of *Tortosa*. The difficulties in the task of recruitment made in 1173, *Guillem de Montcada* ceded the castle to the Knights Hospitallers. The grant was confirmed in 1178 by King *Afonso I d'Aragó* and

The historic town centre



## 6) Foursquare

Es una plataforma web per a dispositius mòbils per a cercar punts d'interès, empreses i comerços a través de la geolocalització. Des de la Casa d'Oficis hem actualitzat tota la informació d'interès d'Uldecona i Barris.

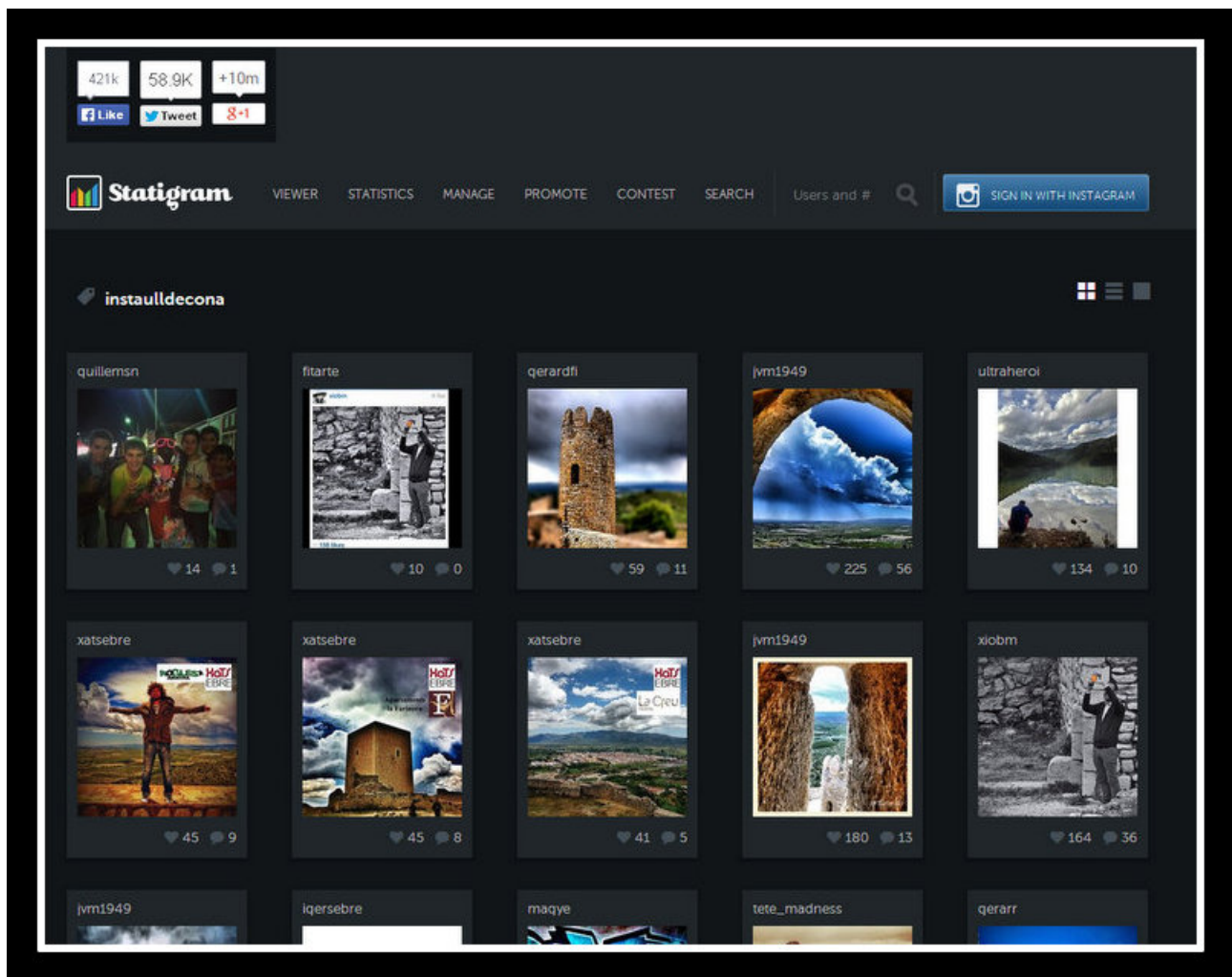




## 7) Instameet

Instagram és una aplicació mòbil gratuïta que permet als usuaris, també coneguts com a Instagramers, fer fotos, aplicar-los filtres i compartir-les, ja sigui a la pròpia plataforma o a diverses xarxes socials com ara Facebook, Twitter, FourSquare, ...

Des de la Casa d'Oficis, juntament amb iGersEbre i amb la col·laboració de Turisme Ulldecona, vam organitzar una jornada d'Instagram per a deixar constància a internet d'un dels actius més turístics d'Ulldecona; el Castell Medieval i també del Restaurant "Les Moles", que va col·laborar en la jornada <http://statigr.am/search/instauulldecona>





## 8) Verkami

Es van realitzar una sèrie de vídeos amb diferents efectes, per a promocionar les Jornades Musicals a l'Ermita de la Pietat d'Ulldecona (JMEP) a la web de Verkami que s'encarrega de donar a conèixer i micro-finançar projectes d'interès cultural. Un cop publicats, se'n va fer difusió i seguiment dels resultats que van ser totalment satisfactoris.

[http://www.youtube.com/watch?v=8MegbA\\_vWuo&feature=share&list=PLYZjcYTrZJLhkpeJI5rU9E5ZUc5RMle6P](http://www.youtube.com/watch?v=8MegbA_vWuo&feature=share&list=PLYZjcYTrZJLhkpeJI5rU9E5ZUc5RMle6P)

The screenshot shows the Verkami crowdfunding page for the project '9es Jornades Musicals a l'Ermita de la Pietat'. The page is in Spanish. At the top, there are navigation links for different languages: Español, Català, Euskara, Galego, Italiano, English. The main header includes the Verkami logo, navigation links (projectes, què és verkami, FAQ, comença un projecte, iniciar sessió), and a search bar. The central video player shows a group of people in costumes on a stage with the text 'Reproduir vídeo' and '9es Jornades Musicals a l'Ermita de la Pietat'. To the right, the project details are shown: '9es Jornades Musicals a l'Ermita de la Pietat', 'aconseguits 3.202€ DE 2.000€', and a progress bar. Below this, there is a description of the project in Spanish, a 'Gràcies!' message indicating the campaign ended on June 9, 2013, and a list of backers including 'Aportant 12€' and 'Aportant 20€'.



## 9) Centre Històric amb QR

Es va crear una ruta turística pel Centre Històric d'Ulldecona, amb suport web i que la fa visitable i autoguiada amb 4 idiomes a través de telèfons intel·ligents amb lectors de codis QR de cara a potenciar les visites turístiques dins la localitat sense cost per als usuaris.

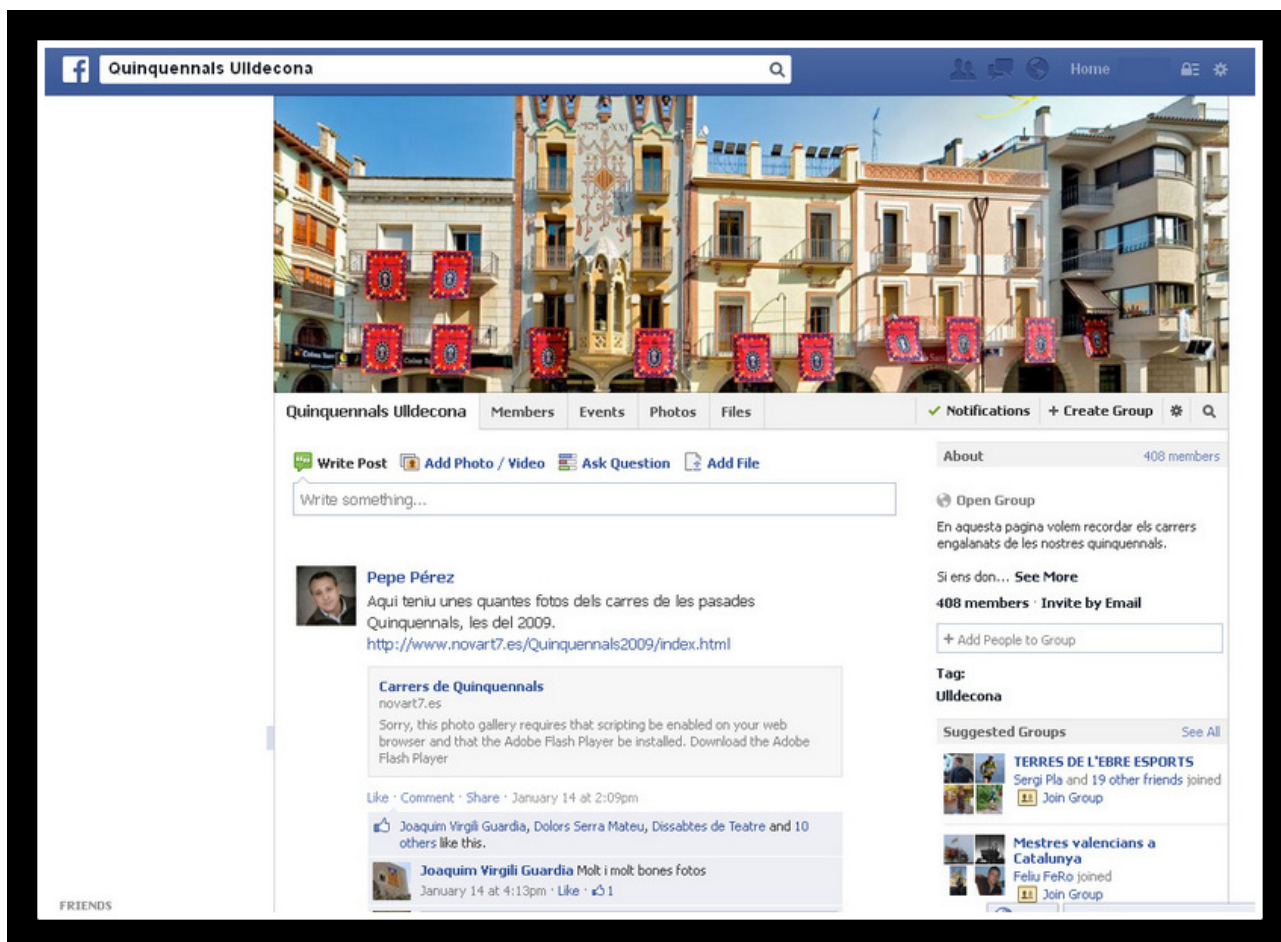
El procés va incloure el disseny de la ruta, l'elaboració de mapes, la traducció i reproducció de textos en diferents idiomes i la instal·lació de plaques i codis. El sistema és fàcilment escalable i es va fer un document per poder-lo gestionar i modificar en el futur.





## 10) Quinquennals 2014

Es va crear una pagina al Facebook i fins al 31 de desembre s'hi van posar, ordenadament per carrers, totes les fotos dels mateixos carrers engalanats de les Festes Quinquennals del últims 30 anys, amb l'objectiu de fer de repositori així com d'animar a la gent de cara les properes Festes Quinquennals que es celebraran del 5 al 14 de setembre de 2014.





## 11) eUlldecona.com

Ulldecona té un teixit empresarial que va des de l'agricultura al sector primari, pedreres, fàbriques i proveïdors del sector del moble, i finalment diversitat de negocis del sector serveis. El volum d'aquestes empreses és molt divers, anant des d'empreses portades per una sola persona a empreses de centenars de treballadors.

Totes i cada una d'elles tenen les seves característiques singulars, mercats diferenciats, polítiques pròpies, etc.

Totes però, comparteixen el seu domicili; Ulldecona. I tot i que una part important d'aquestes tenen presència a Internet, n'hi ha d'altres que no hi apareixen directament, molt probablement perquè per a aquestes últimes, el cost i el temps necessari per a tenir-hi presència ha estat, fins ara inassumible. Des de l'Ajuntament d'Ulldecona s'ha creat el domini [www.eUlldecona.com](http://www.eUlldecona.com) per a que totes les empreses que ho desitgin, dedicant-hi poc temps i sense cost econòmic, puguin tenir presència a Internet, de manera que les puguin trobar o conèixer els seus clients actuals i futurs.

La Casa d'Oficis s'ha encarregat de dissenyar i crear el domini i l'àrea de gestió del mateix i posteriorment es presentarà i explicarà el projecte, de forma que durant el 2014 pugui ser ja plenament operatiu.

